



მწის (უძრავი ქონების) საკადასტრო კოდი N 32.11.45.003

ამონაწერი საჯარო რეესტრიდან

განცხადების რეგისტრაცია
N 882015158043 - 23/03/2015 13:35:50

მომზადების თარიღი
27/03/2015 10:01:14

საკუთრების განყოფილება

ზონა მესტაფონი	სექტორი I სვირი	კვარტალი	ნაკვეთი	ნაკვეთის საკუთრების ტიპი: საკუთრება
32	11	45	003	ნაკვეთის დანიშნულება: არასასოფლო სამეურნეო
მისამართი: რაიონი მესტაფონი, სოფელი პირველი სვირი				დაბრუნებული ფართობი: 3000.00 კვ.მ.
				ნაკვეთის წინა ნომერი: 32.11.02.801;
				შენიშვნა-ნაგებობის ამონაწერი: N 01/3 საერთო ფართი 2235.46 კვმ, N 02/1, N 03/1, N 04/1, N 05/1

მესაკუთრის განყოფილება

განცხადების რეგისტრაცია: ნომერი 322007000821, თარიღი 10/04/2007

უფლების დამადასტურებელი დოკუმენტი:

- მომართვა N11, დამოწმების თარიღი: 10/04/2007, საქართველოს ეკონომიკური განვითარების სამინისტროს სახელმწიფო ქონების აღრიცხვისა და პრივატიზაციის რაჭა-ლეჩხუმი-მთიანეთის სახარეო სამმართველოს მესტაფონის განყოფილება

მესაკუთრეები:
სახელმწიფო

მესაკუთრე:
სახელმწიფო

აღწერა:

იპოთეკა

საგადასახადო გირავნობა:

რეგისტრირებული არ არის

შეზღუდული სარგებლობა

განცხადების
რეგისტრაცია
ნომერი
882015158043
თარიღი 23/03/2015
13:35:50

უფლების
რეგისტრაცია: თარიღი
27/03/2015

უმუფრუქტუარი: სსიპ სოფელ პირველი სვირის საჯარო სკოლა 230078331;
მესაკუთრე: სახელმწიფო;
საგანი: შენობა ნაგებობები N01/3 საერთო ფართი 2235.4 კვმ, N 02/1, N 03/1, N 04/1, N
05/1 მიწის ნაკვეთი 3000 კვმ;

უსასყიდლო უმუფრუქტის ხელშეკრულება, რეგისტრის ნომერი N588, დამოწმების
თარიღი 02/05/2008,

ვაღიანებულება

ყადადა/აკრძალვა:

რეგისტრირებული არ არის

მოვალეთა რეესტრი:

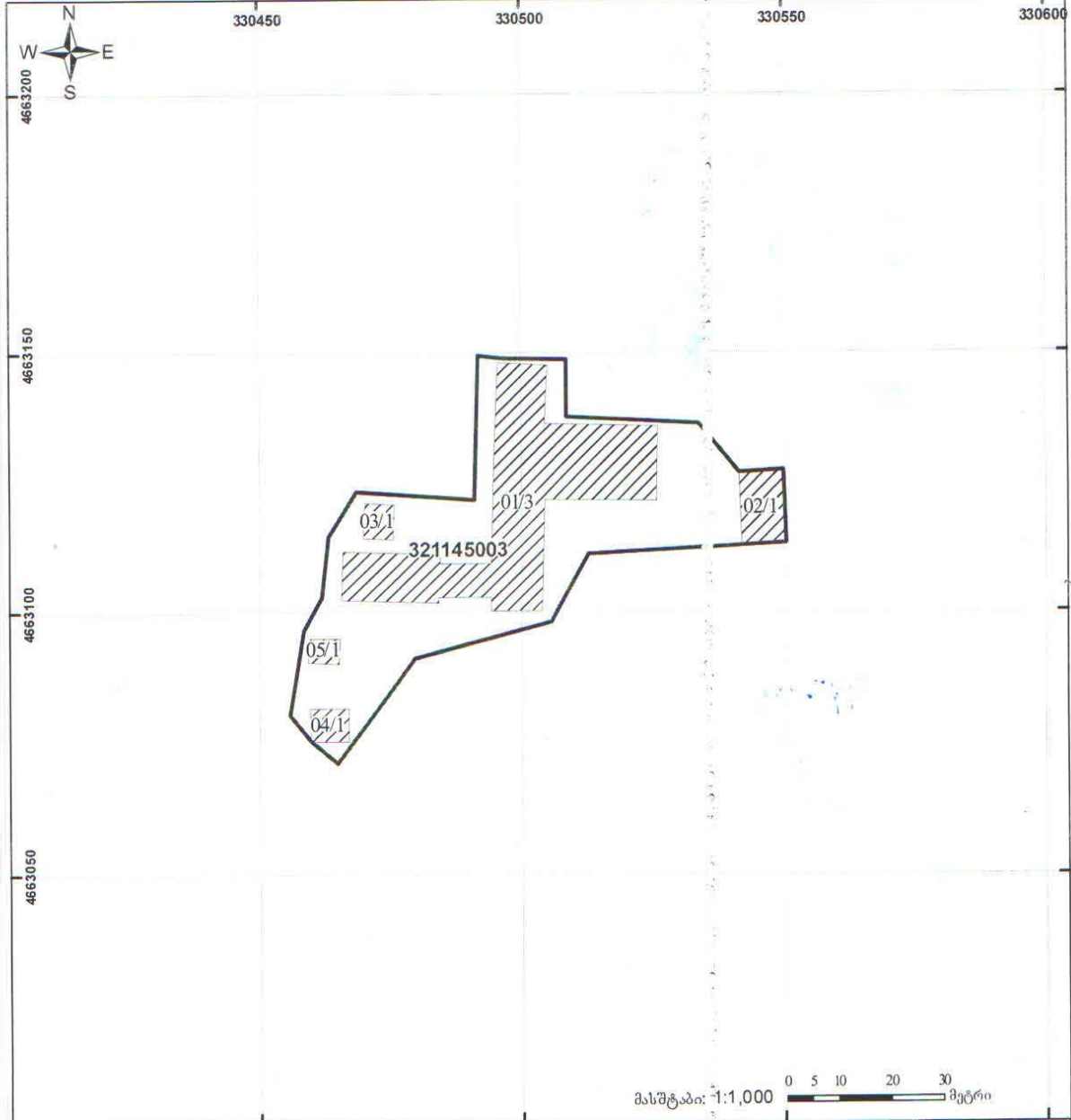
რეგისტრირებული არ არის

"ფიზიკური პირის მიერ 2 წლამდე ვადას საკუთრებაში არსებული მატერიალური აქტივის რეალური ვალდებულების განმარტებაში 1000 ლარის ან მეტი ღირებულების ქონების საშუალო მფლობელის საშემოსავლო გადასახადის გადართობის უფლების აღიარების მიზნით, რის შესახებაც აღნიშნული ფიზიკური პირი იმავე ვადაში წარუდგინა კვლავი გადასახადის საგადასახადო ორგანოს აღნიშნული ვალდებულების შეუსრულებლობა წარმოადგენს საგადასახადო სამართალდარღვევას, რაც იწვევს პირის მფლობელობის საქართველოს საგადასახადო კოდექსის XVIII თავის მიხედვით."








- დოკუმენტის ნაშთის გადამოწმება შესაძლებელია საჯარო რეგისტრის ეროვნული სააგენტოს ოფიციალურ ვებ-გვერდზე www.napr.gov.ge;
- ამონაწერის მიღება შესაძლებელია ვებ-გვერდზე www.napr.gov.ge, ნებისმიერ გეროტორიკულ საარეგისტრაციო სამსახურში, იუსტიციის სახლებსა და სააგენტოს ავტორიზებულ პირებთან;
- ამონაწერში გეგმიური ხარვეზის აღმოჩენის შემთხვევაში დავის კომპრომიზი: 2 405 405 ან უფრო მაღალი შეფასება განაცხადი ვებ-გვერდზე;
- კონსულტაციის მიღება შესაძლებელია იუსტიციის სახლის ცხელ ხაზზე 2 405 405;
- საჯარო რეგისტრის თანამშრომელთა მხრიდან უკანონო ქმედების შემთხვევაში დავის კომპრომიზი: 08 009 009 09;
- თქვენთვის საინტერესო ნებისმიერ საკითხთან დაკავშირებით მოგვეწერეთ ელ-ფოსტით: info@znapr.gov.ge

საქართველოს რესპუბლიკის საგარეო ურთიერთობების სამსახური
საკადასტრო ბუღალტრის განყოფილება

საკადასტრო ნაკვეთის საკადასტრო კოდი: 32 11 45 003
 საკადასტრო რეგისტრაციის ნომერი: 882015158043
 მიწის ნაკვეთის ფართობი: 3000 კვ.მ.
 დანიშნულება: არასასოფლო-სამეურნეო
 კატეგორია:
 მომზადების თარიღი: 24.03.2015



მასშტაბი: 1:1,000

	შენიშნული ნაკვეთი პირობითი ნომერი/სართულიანი		ვალდებულება		ხასიათი ნაკვეთი	 UTM (საერთაშორისო სისტემის კოორდ.)
	მიწის ნაკვეთის საკადასტრო საზღვარი		შეზღუდული ნაკვეთი		სახელმწიფო ტყის ფონდი	